

ความสวยงามของทิวทัศน์ จังหวัดยามากาตะ

やまがた 景観物語




📍 53 จุดชมวิวที่แนะนำและไม่ควรพลาด



景観物語

後三年の役に従軍した鎌倉権五郎景正(平景正)が敵に目を射抜かれ、三日三晩木の敷を探し求め、見事に打ち取った片目であると言われ、この池に住む魚はすべて鷹海山(大鷹山)の神体とされ、池のものが御神体といふ大鷹が守り神のよう



# "เรื่องราวภาพแห่งยามากาตะ" 53 แหล่งท่องเที่ยวธรรมชาติที่แนะนำ

"เรื่องราวภาพแห่งยามากาตะ" 53 แหล่งท่องเที่ยวธรรมชาติที่แนะนำ เป็นสถานที่สวยงามที่ถูกเลือกมาจากสถานที่ภายในจังหวัดยามากาตะ และการไปถึงสถานที่เหล่านี้ก็เดินทางสะดวกโดยยานพาหนะและมีที่จอดรถมากมายให้บริการ

และจากสถานที่ท่องเที่ยวทางธรรมชาติเหล่านี้ก็ยังสะดวกในการเดินทางไปเยือนสถานที่ท่องเที่ยวอื่นใกล้เคียงได้อีกด้วย



เรื่องราวภาพ

เรื่องราวและประวัติศาสตร์ต่างถูกซ่อนไว้ในแหล่งท่องเที่ยวธรรมชาติ นำสามารถโทรหรือโทรศัพท์มือถือไปอ่าน QR Code ที่อยู่ตามแหล่งเที่ยวนั้นก็จะเป็นการเปิดประตูให้ทุกท่านได้สู่การเดินทางสู่โลกแห่งเรื่องราวได้

## การสัมผัสเรื่องราวและภาพในยามากาตะด้วยตัวเอง

### ลองหาแหล่งท่องเที่ยวที่คุณต้องการในแผ่นโบว์

ข่าว โสมเพจ หรือทางอื่นๆ



YAMAGATA KEIKAN MONOGATARI

search



" YAMAGATA KEIKAN MONOGATARI " in Facebook



### ค้นหาทุกเบิกแหล่งท่องเที่ยวตามป้ายแนะนำป้าย

อธิบายที่อยู่ทีนั้น



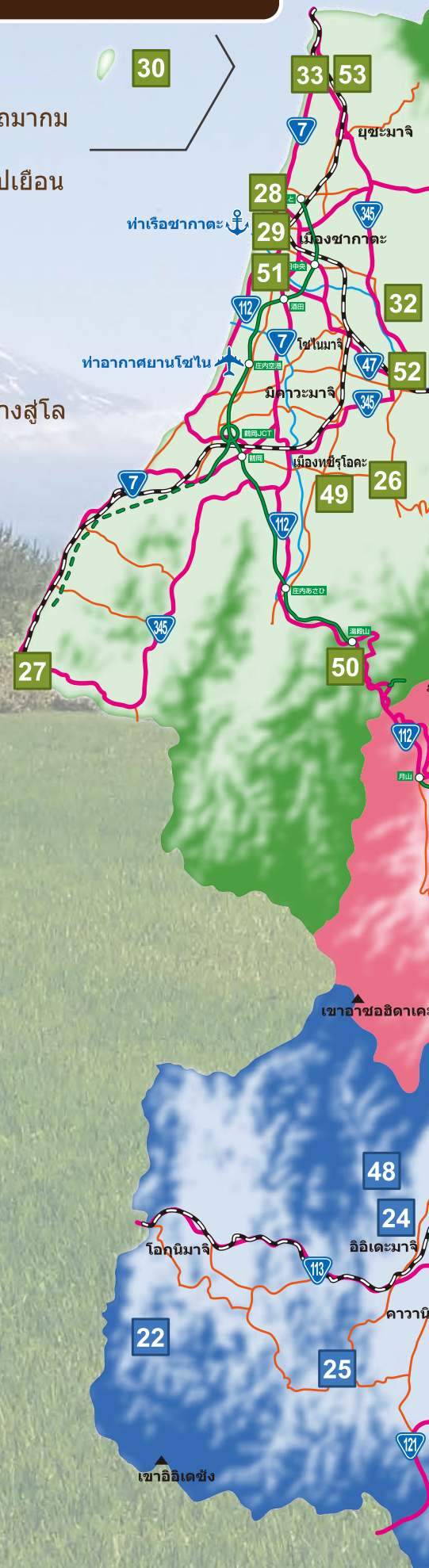
### ศึกษาเรื่องราวและประวัติศาตร์จากป้ายอธิบาย

ที่อยู่ทีนั้นโดยการอ่าน QR Code



### แสดงความคิดเห็นที่คุณได้สัมผัสมา

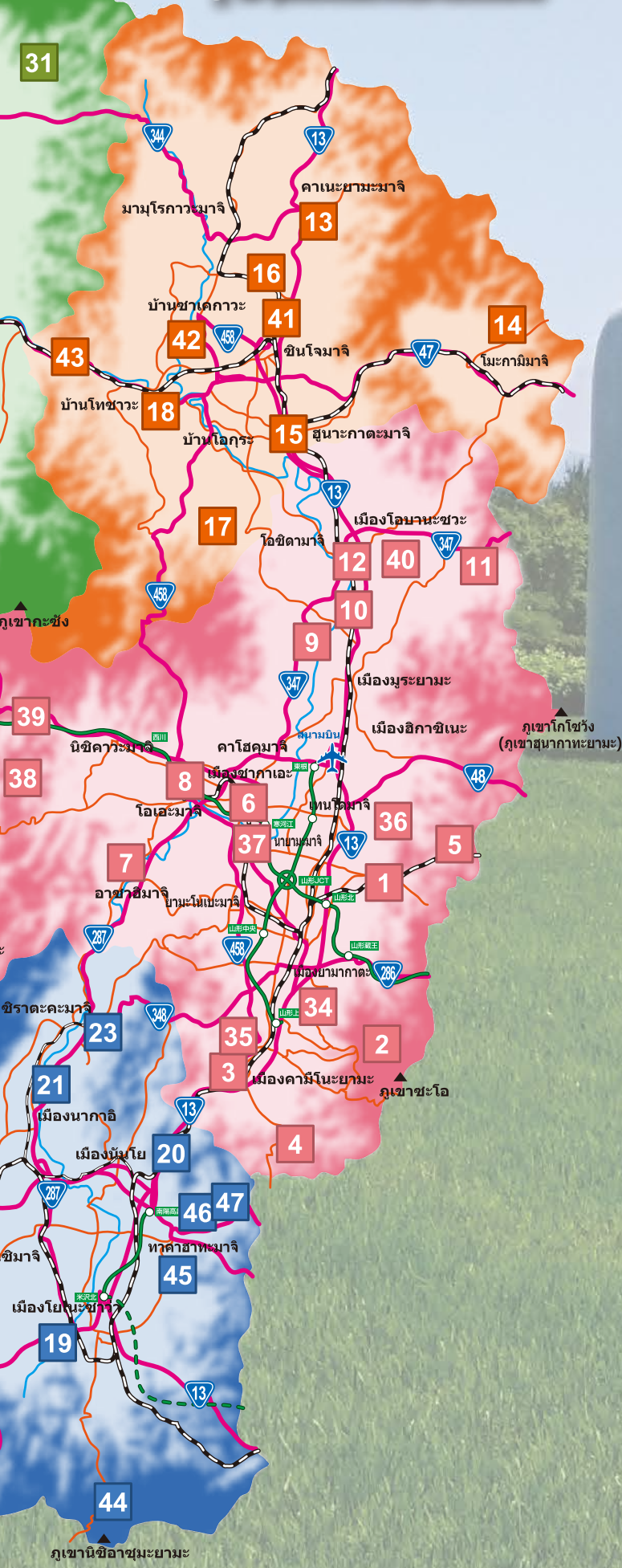
การส่งข้อมูลให้จะเป็นประโยชน์มากสำหรับการพัฒนาพื้นที่ที่สวยงามในจังหวัดยามากาตะในและพื้นที่ที่เกี่ยวข้อง



ความสวยงามของทิวทัศน์จังหวัดยามากาตะ

やまがた景観物語

53 จุดชมวิวที่แนะนำและไม่ควรพลาด



1	ยามาเตะระะ	เมืองยามากาตะ
2	ชมหินะปกคลุมยอดต้นไม้ (สโนว์มอนสเตอร์) จากสถานีจิจิโฮะ ซังโซะ ของชะโอะโรโปเวย์	เมืองยามากาตะ
3	หอชมดาว ปราสาทคามิโนะยามะ	คามิโนะยามะเมือง
4	บ้านเก่าอารากะและสะพานเมะกาเนะ	คามิโนะยามะเมือง
5	ที่ราบสูงเทนโด	เมืองเทนโด
6	สวนเชอร์รี่ (นิจิโนะโอะคะ)	เมืองซากาเอะ
7	นาขั้นบันไดอาซาฮิ มาจิ คุนุกิตะอิระ	อาซาฮิมาจิ
8	สวน อาเทระซาเวะ ทาเทยามะ	โอเอะมาจิ
9	พิพิธภัณฑ์ โมะกามิกาว่า	เมืองมูรายะมะ
10	มิงจุนไซ เมืองมูรายะมะ (มิง โอยาจิ)	เมืองมูรายะมะ
11	กิงซังออนเซ็น	เมืองโอบานาซาเวะ
12	สวนโอชิตามาจิ นิจิกะโอะคะ	โออิชิเดะมาจิ
13	คาเนยามะมาจิ ทาเทยามะ	คาเนยามะมาจิ
14	ที่ราบ โมะกามิมาจิ มาเอโนริ	โมะกามิมาจิ
15	ภูเขาสะมะเนะ ฟุนากาทะมาจิ	ฟุนากาทะมาจิ
16	อ่างเก็บน้ำโนโนะมยะ มามุโรกาเวะมาจิ	มามุโรกาเวะมาจิ
17	นาขั้นบันไดของซึกะมยะ โอคุระมยะ	หมู่บ้านโอคุระ
18	มิจิโนเอะกิโทซาเวะ (สถานีโทซาเวะ)	หมู่บ้านโทซาเวะ
19	สวนโอนาริยามะ เมืองโยเนะซาว่า	เมืองโยเนซาเวะ
20	บันโยสกายพาร์ค	เมืองนันโย
21	สถานีชิโรซึกิ สายฟลาวเวอร์ นากาอิ	เมืองนากาอิ
22	ช่องเขาทารุกิจิ, โอคุนิมาจิ	โอคุนิมาจิ
23	สะพานรางรถไฟอะราโตะ	ชิราตะคะมาจิ
24	ลานชมวิว สวนดอกกลิลลี โดนเดนไดระ อิจิเดะมาจิ	อิจิเดะมาจิ
25	ทะเลสาบชิราคะว่า	อิจิเดะมาจิ
26	สมบัติแห่งชาติญี่ปุ่น เจดีย์ห้าชั้น เขาซากุโระ	เมืองทสึรุโอะคะ
27	มารินพาร์ค เนซูกาเซกิ	เมืองทสึรุโอะคะ
28	อิโยริยามะ พาร์ค เมืองซากาตะ	เมืองซากาตะ
29	ก่อตั้งเก็บข้าวซึ่งเกี่ยว เมืองซากาตะ	เมืองซากาตะ
30	โทชิชิมะ	เมืองซากาตะ
31	น้ำตกหามะซุดาระ	เมืองซากาตะ
32	โจโกโนะโมริ	เมืองซากาตะ
33	หาดฟุคุระ ยูซะมาจิ	ยูซะมาจิ
34	สมบัติวิวกกลางคืนญี่ปุ่น ลานชมดาวที่สวนสาธารณะนิจิซะโอะ	เมืองยามากาตะ
35	ถนนคฤหาสน์ซามูไร คามิโนะยามะ	คามิโนะยามะเมือง
36	วัดจะคุโจจิ เมืองเทนโด	เมืองเทนโด
37	สะพานแม่น้ำโมะกามิ นาคายามะมาจิ	นาคายามะมาจิ
38	สะพานโออิซาเวะ โจจิมะ	นิจิคาวะมาจิ
39	เขื่อนซากาเอะ น้ำพุที่สูงที่สุดในญี่ปุ่น	นิจิคาวะมาจิ
40	ทะเลสาบโทคุระ ทะเบสามหงส์	เมืองโอบานาซาเวะ
41	อิลโดโลจิ การเดิน (สวนนิจิเวส)	เมืองชินโจ
42	ทุ่งน้ำโยเนะ สถานที่ลึกลับของซาเคะกาเวะมาจิ	หมู่บ้านซาเคะกาเวะ
43	น้ำตกชิราโอะตะ หุบเขาโมะกามิ	หมู่บ้านโทซาเวะ
44	ที่ราบสูงเทนเคนโด	เมืองโยเนซาเวะ
45	คาเมโอะคะโมงจุ	ทาเคฮาตะมาจิ
46	สวนประวัติศาสตร์ มาโฮโรมะ อิมิชิเอโนะซาโตะ	ทาเคฮาตะมาจิ
47	อุริวารี เซคิเทพาร์ค	ทาเคฮาตะมาจิ
48	ทะเลสาบเสี้ยกษุ นากาอิ	เมืองนากาอิ
49	มหาสิกาโอะคะ โคคงโจ	เมืองทสึรุโอะคะ
50	น้ำตกนาทสึดากิ	เมืองทสึรุโอะคะ
51	สวนของพิพิธภัณฑ์ศิลปะ เมืองซากาตะ	เมืองซากาตะ
52	พาร์มม ไซโนมาจิ	ไซโนมาจิ
53	อ่างพิศวง มาร์อิเคซามะ	ยูซะมาจิ



ความสวยงามของทิวทัศน์จังหวัดยามากาตะ

やまがた景観物語

53จุดชมวิวที่แนะนำและไม่ควรพลาด

การแนะนำสถานที่จุดชมวิว

1 ยามาเตะระ



ที่อยู่: 4223 มินามิอิน, ยามาเตะระ, เมืองยามากาตะ  
 ลานจอดรถ: ยามาเตะระนะโอะ เมโมเรียลมิวเซียม 40 คัน (สามารถรองรับรถบัสขนาดใหญ่ได้)  
 สถานที่ใกล้เคียง: ยามาเตะระโกโตะมิวเซียม0.2 กม.  
 วัดโซซุยามะ ริชะคุจิ0.7 กม.

[ ลักษณะของสถานที่ ]

ภูเขาหินของวัดยามาเตะระเป็นหินภูเขาไฟที่เกิดจากระเบิดของภูเขาไฟ เกิดหินรูปร่างแปลกตาจำนวนมากจากการกัดกร่อนจากกระแสน้ำและลม สามารถชมดอกซากุระในฤดูใบไม้ผลิ ต้นไม้สีเขียวในฤดูร้อน ใบไม้เปลี่ยนสีในฤดูใบไม้ร่วง และวิวหิมะในฤดูหนาวจากยามาเตะระนะโอะ เมโมเรียลมิวเซียมได้



2 ชมหิมะปกคลุมยอดต้นไม้จากยอดเขาชะโอ (สโนว์มอนสเตอร์)



ที่อยู่: ออนเซนชะโอ เมืองยามากาตะ (ด้วยชะโอโรปเวย์ จากสถานีจิโซซังโจ)  
 ลานจอดรถ: ที่จอดรถชะโอโรปเวย์ 200 คัน (สามารถรองรับรถบัสขนาดใหญ่ได้)  
 สถานที่ใกล้เคียง: ที่ราบชะโอโบโตะระ13 กม.

[ ลักษณะของสถานที่ ]

จุเขียว (ต้นไม้ที่ปกคลุมไปด้วยหิมะ) ถูกเรียกว่า "สโนว์มอนสเตอร์" เนื่องจากมีหิมะจับตัวแข็งอยู่ตามกิ่งไม้ ทำให้ทั้งต้นขาเป็นน้ำแข็งทั้งต้นเป็นภาพที่สวยงามยามฤดูหนาว พืชพันธุ์ที่ราบสูงในฤดูใบไม้ผลิและใบไม้เปลี่ยนสีในฤดูใบไม้ร่วงก็น่าชมเป็นอย่างมาก



3 หอชมดาว ปราสาทคามิโนะยามะ



ที่อยู่: 3-7 โมะโตะโจไน, เมืองคามิโนะยามะ  
 ลานจอดรถ: 50 คัน (มีลานจอดที่สามารถรองรับรถบัสขนาดใหญ่ได้ต่างหาก)  
 สถานที่ใกล้เคียง: สวนสาธารณะซึกิโอะกะ คฤหาสน์ซามูไร0.1 กม.

[ ลักษณะของสถานที่ ]

จากหอชมดาวที่มี4ชั้น สามารถชมย่านต่างๆ ในเมือง กลุ่มทิวเขาชะโอ บ้านเมืองที่มีสีสันได้อย่างสนุกสนาน และอาจจะได้เป็นรถไฟชินคันเซ็นยามากะตะ "ชิบะชะ" รังด้วย



### 4 บ้านเก่านาราเกะและสะพานเมะกาเนะ



ที่อยู่: นาราเกะ, เมืองคามิโนะยามะ  
 ลานจอดรถ: หน้าไดโคคุยะ 10 คัน  
 (ไม่สามารถรองรับรถขนาดใหญ่ได้)  
 สถานที่ใกล้เคียง: คนเนยะคุบังโอะ 1 กม.

[ ลักษณะของสถานที่ ]

นาราเกะ  
 ในชุมชนโงมีบ้านเก่าขามุไรตั้งแต่สมัยเอโดะเรียงรายอยู่มากมาย  
 และยังมีสะพานเมะกาเนะที่สร้างด้วยหินหลงเหลืออยู่ด้วย



### 5 ที่ราบสูงเทนโด



ที่อยู่: 1321ทามุกิโนะ, เมืองเทนโด, จังหวัดยามากาตะ  
 ลานจอดรถ: 20 คัน (ไม่สามารถรองรับรถขนาดใหญ่ได้)  
 สถานที่ใกล้เคียง: วัตวากามัตซึ 13 กม. เทนโดออนเซน 16 กม.

[ ลักษณะของสถานที่ ]

จากที่ราบสูงที่ระดับ 600 เมตรจากน้ำทะเล  
 สามารถมองเห็นทิวเขาที่สวยงามอย่างเช่น เขากิซซัง ในต้นฤดูใบไม้ผลิ  
 ดอกต้นไซบะจะมีสีขาวบานเต็มท้องทุ่ง  
 และใบไม้เปลี่ยนสีที่สวยงามในฤดูใบไม้ร่วง



### 6 สวนเซอริ (นิจิโนะโอะคะ)



ที่อยู่: 1269ยามานิชิโกะ, ซากาเอะ, เมืองซากาเอะ, จังหวัดยามากาตะ  
 ลานจอดรถ: 100 คัน (ไม่สามารถรองรับรถขนาดใหญ่ได้)  
 สถานที่ใกล้เคียง: วัตจิจอนจิ 7 กม.  
 พิพิธภัณฑ์คาโฮคุโจเบนินานะ 14 กม.

[ ลักษณะของสถานที่ ]

เป็นสวนสาธารณะที่มี "ธรรมชาติของยามากาตะและการแลกเปลี่ยนวัฒนธรรม" เป็นธีม  
 สามารถชมสวนสาธารณะและแม่น้ำโมะกามิว่า เขาชิเกียมะะ และไฮเวย์เป็นแบบภาพพาโนรามาได้



### 7 นาขั้นบันไดอาซาฮิ มาจิคุนุกิตะอิระ



ที่อยู่: มินาตะ, อาซาฮิมสจิจิ, จังหวัดยามากาตะ (สวนอึปโปงมาทสึ)  
 ลานจอดรถ: 80 คัน (ไม่สามารถรองรับรถขนาดใหญ่ได้)  
 สถานที่ใกล้เคียง: ริงโกะออนเซน 2 กม.  
 ปราสาทไวนะซาฮิมาจิ 5 กม.

[ ลักษณะของสถานที่ ]

นาข้าวที่สร้างบนพื้นที่ลาดเอียงสั้นเขาในฤดูใบไม้ผลิเป็นวิวน่าสะทอนราวกับกระจก  
 ในฤดูร้อนมีสีเขียวชะอุ่มฤดูใบไม้ร่วงมีสีเหลืองอร่าม  
 ต้นข้าวดูเรียงสวยงามอย่างเป็นระเบียบ



### 8 สวน อาเทระซาวะ ทาเทยามะ



ที่อยู่: อาเทระซาวะ, โอเอะมาจิ, จังหวัดยามากาตะ  
ลานจอดรถ: 10 คัน (ไม่สามารถรองรับรถขนาดใหญ่ได้)  
สถานที่ใกล้เคียง: ปราสาทอะเทระซาวะที่อะเตะยามะ

#### [ ลักษณะของสถานที่ ]

จากสวนสาธารณะชิซึยามะบนภูเขาทางเหนือของอะเทระซาวะจะสามารถชมแม่น้ำโมะคามิกาว่าที่คดเคี้ยวดูมีพลัง ทิวทัศน์บ้านเมือง และกลุ่มภูเขาที่สูงตระหง่านได้



### 9 พิพิธภัณฑ์ โมะคามิกาว่า



ที่อยู่: 1084-1 โอโยโตะ, เมืองमारुयामะ, จังหวัดยามากาตะ  
ลานจอดรถ: 30 คัน (ไม่สามารถรองรับรถบัสขนาดใหญ่ได้)  
สถานที่ใกล้เคียง: โชนะไฮเวย์ 6 กม.  
สวนกุหลาบฮิกากิวาว่า 9 กม.

#### [ ลักษณะของสถานที่ ]

เป็นหอศิลป์ที่สามารถชมงานศิลปะที่ศิลปินที่ชื่อว่า มัทซึโมะ เคจิ ที่ได้วาดแม่น้ำโมะคามิกาว่าและชมแม่น้ำโมะคามิกาว่าไปด้วยกันได้



### 10 บึงจุนไซ เมืองमारุยामะ (บึง โอยาจิ)



ที่อยู่: โทมินามิ, เมืองमारุยामะ, จังหวัดยามากาตะ  
ลานจอดรถ: 30 คัน (ไม่สามารถรองรับรถบัสขนาดใหญ่ได้)  
สถานที่ใกล้เคียง: หอศิลป์โมะคามิกาว่า 8 กม.  
สวนโออิซึเดะมาจิ นิจิกาโอะกะ 8 กม.

#### [ ลักษณะของสถานที่ ]

ที่บึงจุนไซนั้นจะมีการเก็บพืชน้ำจืดด้วยเรือเล็ก และการเก็บพืชนั้นเป็นภาพที่สวยงามราวกับภาพวาด และเป็นตัวแทนของการบ่งบอกถึงช่วงต้นฤดูร้อนด้วย



### 11 กิงซังออนเซ็น



ที่อยู่: กิงซังชินสาดะ, เมืองโอบานาซาวะ, จังหวัดยามากาตะ  
ลานจอดรถ: 30 คัน ที่ลานจอดรถ ของกิงซังออนเซ็น (สามารถรองรับรถบัสขนาดใหญ่ได้)  
สถานที่ใกล้เคียง: น้ำตกชิโรกาเนะโนะทาคิ กิงโคโด

#### [ ลักษณะของสถานที่ ]

ยามเย็นที่มีแสงไฟที่ไฟที่ใช้แก๊สกับโรงแรมเรียงกันแบบไม้ที่สูง 3, 4 ชั้น ที่เรียงรายอยู่ทั้งสองฝั่งแม่น้ำทำให้บรรยากาศโรแมนติกขึ้นมาทันที



### 12 สวนโอซิดามาจิ นิจิกาโอกะ



ที่อยู่: อิมะซุกุ, โออิซอดะมาจิ, จังหวัดยามากาตะ  
ลานจอดรถ: 15 คัน (ไม่สามารถรองรับรถขนาดใหญ่ได้)  
สถานที่ใกล้เคียง: โชนะไฮเวย์

#### [ ลักษณะของสถานที่ ]

จากจุดชมวิวที่เหนือยอดหน้าผาชันสามารถมองเห็นแม่น้ำโมะกามิได้อย่างใกล้ชิด



รถยนต์: จาก "IC โอนานาซาวะ" ทางด่วนโทโฮคุจูโอ (ถนนโอนานาซาวะ ชินโจ) 10 นาที จากสถานีรถไฟ JR อิกาชิมะ 40 นาที จากสถานีรถไฟ JR โออิซิดะ 8 นาที จากสนามบินยามากาตะ 40 นาที

### 13 คาเนะยามะมาจิ ทาเทยามะ



ที่อยู่: คาเนะยามะ, คาเนะยามะมาจิ, จังหวัดยามากาตะ  
ลานจอดรถ: 50 คัน (สามารถรองรับรถขนาดใหญ่ได้)  
สถานที่ใกล้เคียง: สถานีนำสนใจใกล้เคียง: เหมืองแร่ทานิกุจิ กรีนวัลเลย์ 6 กม.

#### [ ลักษณะของสถานที่ ]

ที่คาเนะยามะโจ มีการสร้างเมืองที่ผสมผสานกันระหว่างธรรมชาติมากกว่า 100 ปี จากภูเขาเตี้ยยามะสามารถชมหมู่บ้านที่มีกำแพงสีขาวสร้างด้วยไม้และความสวยงามของภูเขาและบ้านเมืองที่เรียงรายกันอยู่ได้



รถยนต์: จากสถานีรถไฟ JR ชินโจ 30 นาที จาก "IC ชินโจคิยะ" ทางด่วนโทโฮคุจูโอ 30 นาที มีส: จากสถานีรถไฟ JR ชินโจ ไปยังคาเนะยามะ 30 นาที

### 14 ที่ราบ โมะกามิมาจิ มาเอโนริ



ที่อยู่: มุดาอิมาจิ, โมะกามิมาจิ, จังหวัดยามากาตะ  
ลานจอดรถ: 200 คัน (สามารถรองรับรถขนาดใหญ่ได้)  
สถานที่ใกล้เคียง: สัมผัสประสบการณ์ขี่ม้าและดูโชว์สัตว์ที่ ฟุจินโนะอิเอะ 16 กม.

#### [ ลักษณะของสถานที่ ]

ถ้าได้ยืนอยู่ที่ทุ่งหญ้ากว้างก็สามารถชมทิวเขาคามุโระที่ยิ่งใหญ่ได้ภายใต้เมฆที่เคลื่อนไหว ฟังเสียงลมกับดูม้าวิ่งไปพร้อมกันได้



รถยนต์: จาก "IC ฟุนากาตะ" ทางด่วนโทโฮคุจูโอ 1 ชม. จาก "IC ฟุรุคาวะ" ทางด่วนโทโฮคุ 1 ชม. 50 นาที จากสถานีรถไฟ JR โมกะมิ 12 นาที (มีป้ายตั้งไว้ภายในอาคารของลานจอดรถ)

### 15 ภูเขาสะบะเนะ, ฟุนากาตะมาจิ



ที่อยู่: 2679 โอดายามะ, ฟุนากาตะ, ฟุนากาตะมาจิ, จังหวัดยามากาตะ  
ลานจอดรถ: 30 คัน ที่ศูนย์ฝึกงานเกษตร ปา และประมง ฟุนากาตะมาจิ (สามารถรองรับรถขนาดใหญ่ได้)  
สถานที่ใกล้เคียง: สวนฟุนากาตะอายุ 3 กม.

#### [ ลักษณะของสถานที่ ]

เดินเล่นในสวนสาธารณะธรรมชาติเขาสะบะเนะและชมแม่น้ำโมะกามิที่ไหลเอื่อยๆ พร้อมเขากิยามะที่ยิ่งหลงเหลือหิมะปกคลุมกับใบไม้ดอกไม้ยอดเขียวได้



รถยนต์: จาก "IC ฟุนากาตะ" ทางด่วนโทโฮคุจูโอ (ถนนโอนานาซาวะ ชินโจ) 8 นาที จากสถานีรถไฟ JR ชินโจ 20 นาที

### 16 อ่างเก็บน้ำมารุโอกาวะมาจิ, โนโนมูระ



ที่อยู่: อูจิมาจิ, มามุโระกาวะมาจิ, จังหวัดยามากาตะ  
ลานจอดรถ: 10 คัน (สามารถรองรับรถขนาดใหญ่ได้)  
สถานที่ใกล้เคียง: สวนไบริเอน, มามุโระกว่าออนเซน 5 กม.  
พิพิธภัณฑ์มามุโระกว่างานแสดงประวัติศาสตร์และพื้นเมือง 4 กม.

#### [ ลักษณะของสถานที่ ]

ที่บ่อน้ำท่าเมะอิเคะถึงจะเข้าดูหนาวก็ไม่  
แข็งตัว  
และชมเหล่าหงส์ที่กำลังพักผ่อนได้  
ภูเขาโจโคซังที่กลับหัวสะท้อนเป็นภาพบน  
พื้นน้ำก็เป็นที่น่าชม



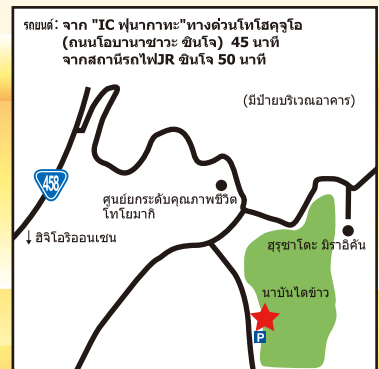
### 17 โอคุระมุระและนาชั้นบันได ในซิกะมุระ



ที่อยู่: มินามิยามะ, โอคุระมุระ, จังหวัดยามากาตะ  
ลานจอดรถ: 5 คัน (ไม่สามารถรองรับรถขนาดใหญ่ได้)  
สถานที่ใกล้เคียง: หอฟูรุซาโตมิไรคัง 2 กม.  
ฮิจิโอรอนเซน, สะพานคิโบ 8 กม.

#### [ ลักษณะของสถานที่ ]

ที่พื้นสูงชันที่ล้อมรอบไปด้วยเหล่าภูเขา  
นาแบบขั้นบันไดเรียงรายอยู่  
ในฤดูใบไม้ผลิก็จะมีการดึงน้ำเข้ามา  
และเต็มไปด้วยพลังชีวิต  
ในฤดูใบไม้ร่วงก็จะแปร่งประกายไปด้วยสี  
เหลืองทองของต้นข้าว



### 18 สถานีโทซาวะ



ที่อยู่: 3008-1 คุโรบุจิ, คุระโอะดะ, โทซาวะมุระ, จังหวัดยามากาตะ  
ลานจอดรถ: 70 คัน (สามารถรองรับรถขนาดใหญ่ได้)  
สถานที่ใกล้เคียง: โทซาวะฮันเซนบันโจ (ล่องเรือแม่น้ำโมกามิ) 2 กม.  
สถานีJRทาคายะ (ล่องเรือแม่น้ำโมกามิ) 10 กม.

#### [ ลักษณะของสถานที่ ]

สามารถชมผืนนาที่กว้างใหญ่ออกไปยัง  
ชายฝั่งตรงข้ามกับแม่น้ำโมกามิกว่าที่ยิ่ง  
ใหญ่ได้



### 19 สวนโอนาริยามะ, เมืองโยนะช่าว่า



ที่อยู่: ทาเทยามะ, เมืองโยนะช่าว่า, จังหวัดยามากาตะ  
ลานจอดรถ: 6 คัน (ไม่สามารถรองรับรถขนาดใหญ่ได้)  
สถานที่ใกล้เคียง: สวนมัตซึกะซาคิ (ใกล้ปราสาทโยนะช่าว่า) 5 กม.

#### [ ลักษณะของสถานที่ ]

สามารถชมภูเขาหลักต่างๆ  
ของจังหวัดยามากาตะกับเมืองโยนะช่า  
ว่าได้  
บางครั้งอาจจะเห็นรถไฟแล่น เล็กๆ  
ราวกับรถไฟจำลองด้วย





## 20 นันโยสกายพาร์ค



ที่อยู่: อากาย, เมื่อนันโย, จังหวัดยามากาตะ  
 ลานจอดรถ: 200 คัน (สามารถรองรับรถขนาดใหญ่ได้)  
 สถานที่ใกล้เคียง: อากายออนเซน 4 กม.  
 ศาลเจ้าคามาโนะไทชะ 7 กม.

### [ ลักษณะของสถานที่ ]

สามารถชมภาพพาโนรามาที่กว้างใหม่ของแถบพื้นที่แอ่งโอคิตามะได้ และยังได้สัมผัสคำคืนที่โรแมนติกได้ด้วย



## 21 สถานีชิโรซากิ สายฟลาวเวอร์ นากะอิ



ที่อยู่: ชิโรซากิ, เมื่อนากากิ, จังหวัดยามากาตะ  
 ลานจอดรถ: 10 คัน (สามารถรองรับรถบัสขนาดใหญ่ได้)  
 สถานที่ใกล้เคียง: โอคิตามะซากุระ คอร์ริดอร์ 2 กม.  
 สวนอะยามะ 4 กม.

### [ ลักษณะของสถานที่ ]

ในฤดูใบไม้ผลิและฤดูร้อนจะมีสีเขียวของต้นกล้าและสีเขียวของภูเขาเขียวขจี  
 ในฤดูใบไม้ร่วงมีสีเหลืองของรวงข้าวกับใบไม้เปลี่ยนสี  
 ฤดูหนาวก็มีสีขาวด้านดูชมที่ผสมผสานกันออกเจดสีที่เหมือนภาพวาดน้ำภูเขา และถ้าหากมีรถไฟวิ่งไปมาด้วยแล้วละก็น่าจะเป็นภาพที่สวยงามจริงๆ



## 22 ช่องเขาทารุกุจิ, โอคุนิมาจิ



ที่อยู่: โคตามะกาวะ, โอคุนิมาจิ, จังหวัดยามากาตะ  
 ลานจอดรถ: 30 คัน (สามารถรองรับรถบัสขนาดใหญ่ได้)  
 สถานที่ใกล้เคียง: อะวานะออนเซน 2 กม.  
 มาตาคิโนะซาโตเอ็กเซนเฮาส์ 6 กม.

### [ ลักษณะของสถานที่ ]

สามารถชมเหล่าภูเขาที่เรียงตัวกันอย่างยิ่งใหญ่ของทิวเขาอีตะได้ ที่นี่ยังถูกใช้เป็นแบบในการถ่ายรูปและเขียนภาพอยู่เป็นประจำ



## 23 สพานรางรถไฟอะราโตะ



ที่อยู่: อะราโตะโค, ชิราทาเคมาจิ, จังหวัดยามากาตะ  
 ลานจอดรถ: 30 คัน ศูนย์ควบคุมและกรองน้ำ : ชิระทาเค (ไม่สามารถรองรับรถบัสขนาดใหญ่ได้)  
 สถานที่ใกล้เคียง: โอคิตามะซากุระ คอร์ริดอร์ จุดพักกรณีฉุกเฉินเอกิชิราตะคะยานะ 5 กม.

### [ ลักษณะของสถานที่ ]

สะพานรางรถไฟที่เก่าแก่ที่สุดของญี่ปุ่น ในขบวนรถสายยามากาตะฟลาวเวอร์นากะอิที่วิ่งผ่านแม่น้ำโมะกามิกว่ากับแนวภูเขาอาซาฮิยามาทำให้รู้สึกหวนหวานบ้านเก่าด้วย



### 24 สวนดอกกลิลลี โดนเดนไตร์, อี้เดมาจิ



ที่อยู่: 3341 ซากิว, อี้เดมาจิ, จังหวัดยามากาตะ  
ลานจอดรถ: 10 คัน (ไม่สามารถรองรับรถขนาดใหญ่ได้)  
สถานที่ใกล้เคียง: โดนเดนไตร์ยูริเอน 1 กม.  
จุดพักรถมิจิโนะเอกิ 6 กม.

#### [ ลักษณะของสถานที่ ]

มีบ้านเกษตรกรรมตั้งอยู่กระจายอยู่ในพื้นที่เกษตรที่กว้างถึง 1200 เฮกเตอร์ เป็นหมู่บ้านพื้นที่ทำการเพาะปลูกที่ล้อมรอบไปด้วยบ้านในป่าที่มีไม่มากแล้วในญี่ปุ่น



### 25 ทะเลสาบชิราคาวา



ที่อยู่: 421-1 ซุโก, อี้เดมาจิ, นิชิโอ๊กิทามะกุง, จังหวัดยามากาตะ (โรงแรม ฟอเรสต์ อี้เด)  
ลานจอดรถ: 30 คัน (สามารถรองรับรถขนาดใหญ่ได้)  
สถานที่ใกล้เคียง: สวนหน้าทะเลสาบเขื่อนชิราคาวา 2 กม. ปาเกนริว 2 กม.

#### [ ลักษณะของสถานที่ ]

แนวเขที่ยิ่งใหญ่ของทิวเขาอีเดะก็ถูกเรียกว่า "เทือกเขาแอลป์ตะวันออกเหนือ" ด้วย มีภาพลักษณะที่น่าสวยงามตามฤดูกาลไม่ว่าจะเป็นใบไม้ผลิร้อนใบไม้ร่วงหนาว



### 26 สมบัติแห่งชาติญี่ปุ่น เจดีย์ห้าชั้น เขาซากุโระ



ที่อยู่: เทมคาอิ, ซากุโรมาจิ, เมืองทสิริโอะคะ, จังหวัดยามากาตะ  
ลานจอดรถ: 50 คัน (สามารถรองรับรถขนาดใหญ่ได้)  
สถานที่ใกล้เคียง: สวนวัดทามะกาวา 4 กม.

#### [ ลักษณะของสถานที่ ]

"มิซึลินกรินไกด์เจแปน" ได้มอบ 3 ดาวกับทางเดินต้นสนที่มีอายุยาวนานกว่า 350 ถึง 500 ปี และให้ 2 ดาวแก่หอห้าชั้น ริงซางจินโกโซเด็น ทั้งสองนี้เป็นมรดกของญี่ปุ่น



### 27 มารีนพาร์ค เนชูกาเซกิ



ที่อยู่: เนชูกาเซกิ, เมืองทสิริโอะคะ, จังหวัดยามากาตะ  
ลานจอดรถ: 50 คัน (สามารถรองรับรถขนาดใหญ่ได้)  
สถานที่ใกล้เคียง: ชายหาด เกะเบนเทนจิม่า

#### [ ลักษณะของสถานที่ ]

การผสมผสานระหว่างประการความรักดินแดนแห่งความรักกับพระอาทิตย์ตกยามเย็น ณ ทะเลญี่ปุ่นของเกาะเบนเทนจิมะเป็นส่วนผสมที่ลงตัวอย่างสวยงาม



28 ชิโบริยามะ พาร์ค, เมืองซากาตะ



ที่อยู่: มินามิซึมาจิ, เมืองซากาตะ, จังหวัดยามากาตะ  
ลานจอดรถ: 63 คัน (สามารถรองรับรถขนาดใหญ่ได้)  
สถานที่ใกล้เคียง: ตลาดของทะเลซากาตะ และตลาดริมทะเล

[ ลักษณะของสถานที่ ]

สามารถชมท่าเรือซากาตะและปากอ่าวแม่น้ำ  
ชิมะกามิกว่าที่เลยประกาศกรหเหลี่ยมที่  
สร้างจากไม้ที่เก่าแก่ที่สุดในญี่ปุ่น  
และชมพระอาทิตย์ตกที่ทะเลญี่ปุ่นได้ด้วย



29 โกดังเก็บข้าวซึ่งเกี้ยวเมืองซากาตะ



ที่อยู่: ซังกิโยมาจิ, เมืองซากาตะ, จังหวัดยามากาตะ  
ลานจอดรถ: 30 คัน (สามารถรองรับรถขนาดใหญ่ได้)  
สถานที่ใกล้เคียง:

[ ลักษณะของสถานที่ ]

โกดังเก็บข้าวที่สร้างขึ้นเมื่อกว่า 120 ปีก่อน  
ทางเดินต้นไม้แคบๆที่มีอายุมากกว่า 150  
ปีก็มีเสน่ห์ดึงดูดอย่างมาก



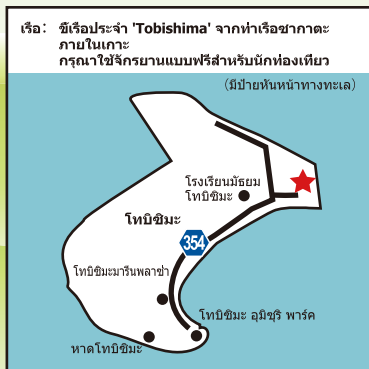
30 โทชิชิม่า



ที่อยู่: ซานาโทะซากิ, โทมิชิมะ, เมืองซากาตะ, จังหวัดยามากาตะ  
ลานจอดรถ: 300 คัน บริเวณ ท่าเรือซากาตะ  
สถานที่ใกล้เคียง:

[ ลักษณะของสถานที่ ]

ลองมาสัมผัสประสบการณ์ชมวิวที่ยิ่งใหญ่  
ของเขาโจโกซึ่งที่มองข้ามทะเลญี่ปุ่น  
ขึ้นไป ที่จะหาที่ไหนไม่ได้อีกแล้ว



31 น้ำตกหามะซุดาระ



ที่อยู่: มาซุดะ, เมืองซากาตะ, จังหวัดยามากาตะ  
ลานจอดรถ: 50 คัน ที่ Sanchoku La la la  
(สามารถรองรับรถขนาดใหญ่ได้)  
สถานที่ใกล้เคียง: ชั้นโซคูลาลาลา,  
หมู่บ้านสำหรับครอบครัวโซโคโคเน

[ ลักษณะของสถานที่ ]

น้ำตกที่มีความสูงที่สุดในจังหวัดยามากา  
ตะ (น้ำตกสูง 63 เมตร)  
เต็มไปด้วยก้อนหิน  
และเมื่อช่วงที่มีการแสดงแสงสีน้ำตกก็ดู  
เปี่ยมประกายชวนฝัน  
และในฤดูหนาวก็จะเป็นน้ำแข็งที่สวยงาม  
ไปอีกแบบ



### 32 โจโกโนะโมริ



ที่อยู่: ทสึจิบุจิ, เมืองซากาตะ, จังหวัดยามากาตะ  
ลานจอดรถ: 100 คัน (สามารถรองรับรถขนาดใหญ่ได้)  
สถานที่ใกล้เคียง: โขโคโนโมริชั้นชั้น  
หอดูดาว

#### [ ลักษณะของสถานที่ ]

ทางเหนือมี "ภูเขาโจโกซัง" ทางใต้มี "ซึคิยามะ" ทุ่งโซไนทางตะวันตกมี "แม่น้ำโมะกามิกาวา" และชมทะเลญี่ปุ่น โทบิซึมะเป็นภาพพาโนรามาได้ และแถมพระอาทิตย์ตกยามเย็นยิ่งสวยอีกด้วย



### 33 หาดฟุคุระ ยุชะมาจิ



ที่อยู่: นิซิดาเตะ, ฟุคุระ, ยุชะมาจิ, จังหวัดยามากาตะ  
ลานจอดรถ: 20 คัน ที่ Sunset Juroku Rakan (ไม่สามารถรองรับรถขนาดใหญ่ได้)  
สถานที่ใกล้เคียง: จุโรคุระคังฉิวะ, มาร์ฉิวะ-ซามะ 2 กม.

#### [ ลักษณะของสถานที่ ]

รูปปั้นพระที่แกะจากโชดหินที่ไหลมาจากทะเลญี่ปุ่นจากการระเบิดของภูเขาโจโกซัง ทั้ง 22 รูป ภาพเงาที่ปรากฏในยามเย็น มีสีสันที่ตัดกับทะเลและหินใต้ท้องฟ้าสีครามสวยงามเป็นที่น่าดูชม



จากนี้ไป เป็นสถานที่ราว 20 จุดที่ได้เพิ่มในปี 2016



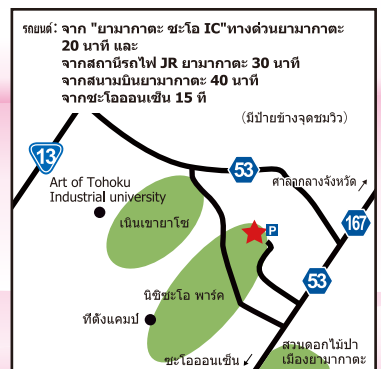
### 34 สมบัติวิวกกลางคืนญี่ปุ่น ลานชมดาวที่สวนสาธารณะนิชิชะโอ



ที่อยู่: ฉิวะนามิ, เมืองยามากาตะ,  
(ลานชมดาวที่สวนสาธารณะนิชิชะโอ )  
ลานจอดรถ: 10 คัน (ไม่สามารถรองรับรถขนาดใหญ่ได้)  
สถานที่ใกล้เคียง: สวนนิชิชะโอ, สวนพีชเมืองยามากาตะ 3 กม.

#### [ ลักษณะของสถานที่ ]

ถ้ามองจากลานชมดาวที่สวนสาธารณะนิชิชะโอที่อยู่ล่างเขาชะโอจะเห็นภาพพาโนรามาเมืองยามากาตะ เป็นวิวยามค่ำคืนที่ยิ่งใหญ่จนขนานนามให้เป็นวิวกกลางคืนที่เป็นมรดกญี่ปุ่น



### 35 ถนนคฤหาสน์ชามูไร คามิโนะยามะ



ที่อยู่: ทุรซากิโจ, เมืองคามิโนะยามะ  
ลานจอดรถ: 45 คัน (ไม่สามารถรองรับรถขนาดใหญ่ได้)  
สถานที่ใกล้เคียง: ปราสาทคามิโนะยามะ 0.1 กม.

#### [ ลักษณะของสถานที่ ]

มีคฤหาสน์ชามูไร 4 หลัง ที่สร้างเมื่อ 200 ปีก่อนตั้งเรียงรายอยู่ เป็นมรดกทางประวัติศาสตร์ที่สำคัญที่ทำให้เข้าใจการใช้ชีวิตของชาวชามูไรได้เป็นอย่างดี



### 36 วัดจะคุโจจิ เมืองเทนโด



ที่อยู่: 2205-1 ยามาโมโทะ, เมืองเทนโด, จังหวัดยามากาตะ  
ลานจอดรถ: 20 คัน (สามารถรองรับรถขนาดใหญ่ได้)  
สถานที่ใกล้เคียง: เทนโดออนเซน, หอคิลป์เมืองเทนโด 6 กม.

#### [ ลักษณะของสถานที่ ]

สามารถชมบ้านเรือนในมุงเซนโจและชมบ้านเรือนในเทนโดที่กว้างออกไปถึงภูเขาอีกด้านในคราวเดียวกันได้ และก็ขอแนะนำวัดจะคุโจจิด้วย



### 37 สพานโมะคามิกาวา นาคายามะมาจิ



ที่อยู่: 1 อิซุมิ, นาคายามะมาจิ, จังหวัดยามากาตะ  
ลานจอดรถ: ข้อมูลเมืองนาคายามา, อาคารสินค้ำมารุโตะ, บ้านพักคาซิวะกุระ คซาเอะมอน 3 กม.

#### [ ลักษณะของสถานที่ ]

สะพานแปดและสะพานอะราโตะสายฟลาวเวอร์นาคะอิเป็นสะพานรถไฟที่เก่าแก่ที่สุดในญี่ปุ่น ถ้าหากโชคดีอาจจะได้พบพบกับรถไฟสุดคลาสสิก SL ที่แล่นข้ามแม่น้ำโมะคามิกาวาที่ด้านหลัง มีภูเขาซึกิยามะอยู่ก็เป็นได้



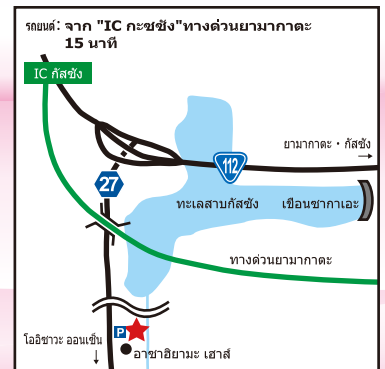
### 38 สะพานโออิซาวะ โจจิมะ



ที่อยู่: โออิซาวะ, นิชิคาวะมาจิ, จังหวัดยามากาตะ  
ลานจอดรถ: 5 คัน (ไม่สามารถรองรับรถขนาดใหญ่ได้)  
สถานที่ใกล้เคียง: ออนเซนโออิซาวากัสซังสกีรีสอร์ท 18 กม.

#### [ ลักษณะของสถานที่ ]

โออิซาวะเป็นพื้นที่ที่มีหิมะปกคลุมหนาเคยครึกครื้นในฐานะเมืองที่แะพัก และสามารถชมแม่น้ำเซิวซาคาเอะกาวากับวิวเขาศึกิยามะที่ยิ่งใหญ่ในธรรมชาติที่สมบูรณ์ที่ไม่เคยเปลี่ยนแปลงมาตั้งแต่สมัยนั้น



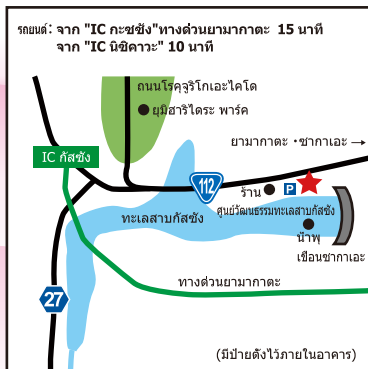
**39** เขื่อนซากาเอะ  
เขื่อนที่ใหญ่ที่สุดในญี่ปุ่น



ที่อยู่: 158-130 ยามาสึทาเทะซาวะ, ชุนาโกเซกิ, นิชิคาวะมาจิ, นิชิมูรายามากง, จังหวัดยามากาตะ  
ลานจอดรถ: 30 คัน (สามารถรองรับรถบรรทุกขนาดใหญ่ได้)  
สถานที่ใกล้เคียง: สวนมุมิซาริไคระ 5 กม. จุดพักถมนิชิวาว่า 8 กม.

**[ ลักษณะของสถานที่ ]**

เขื่อนซากาเอะเป็นเขื่อนที่ใหญ่ที่สุดในจังหวัดและมีถนนทางหลวงหลักหมายเลข 112 ที่ทอดยาวขนานข้างๆ ทุกๆ 1 ชั่วโมงจะมีน้ำพุพุ่งสูง 12 เมตรซึ่งเป็นน้ำพุพุ่งสูงที่สุดในประเทศญี่ปุ่น  
เริ่มตั้งแต่สิ้นเดือนเมษายนถึงสิ้นเดือนตุลาคม



**40** ทะเลสาบโทคุระ  
ทะเลสาบหงส์



ที่อยู่: นิโทบุคุระ, เมืองโอซาวะ, จังหวัดยามากาตะ  
ลานจอดรถ: 500 คัน (สามารถรองรับรถบรรทุกขนาดใหญ่ได้)  
สถานที่ใกล้เคียง: โทคุระเลคคอนเซน ร้านอาหารโทคุระเลค

**[ ลักษณะของสถานที่ ]**

สามารถชมภูเขาที่ยังหลงเหลือหิมะปกคลุม  
กลุ่มต้นซากุระที่สะท้อนอยู่บนผิวน้ำทะเลสาบ ใบไม้เปลี่ยนสี  
หรือหงส์บินกลับเหย้า  
สีสันของธรรมชาติในทุกฤดูกาลได้



**41** อีโคโลจี การเดิน  
(สวนนิเวศน์)



ที่อยู่: 6000-1 โทคะมาจิ, เมืองชินโจ, จังหวัดยามากาตะ  
ลานจอดรถ: 50 คัน (สามารถรองรับรถบรรทุกขนาดใหญ่ได้)  
สถานที่ใกล้เคียง: สวนโมกะมิ 3 กม. จุดพักถมนชินโจ

**[ ลักษณะของสถานที่ ]**

อาคารที่เคียใช้เป็นที่พักผ่อนด้วยใหม่ (ตัวใหม่)  
หรือต้นหมอนที่เป็นสิ่งล้ำค่าทางวิทยาศาสตร์เรียงรายอยู่  
น่าจะทำให้แขกที่มาเยือนได้สนุกกัน



**42** ฟุ่งน้ำโยเน  
สถานที่ลึกลับของซาเคะกาวะมาจิ



ที่อยู่: คาวากุจิ, หมู่บ้านซาเคะกาวะ, จังหวัดยามากาตะ  
ลานจอดรถ: 30 คัน (สามารถรองรับรถบรรทุกขนาดใหญ่ได้)  
สถานที่ใกล้เคียง: สวนรักโลกซาเคะกาวะวิลเลจ 7 กม. นิวะซุคิตันัน 7 กม.

**[ ลักษณะของสถานที่ ]**

ฟังเสียงร้องที่ไพเราะของนกป่าพร้อมเดินออกไปจากที่จอดรถไม่ไกล  
ก็จะเจอกับภาพที่สวยงามของฟุ่งน้ำซึ่งถูกล้อมรอบไปด้วยภูเขาสีเขียวปรากฏอยู่ตรงหน้าทันที



### 43 น้ำตกชิราอิโตะ หุบเขาโมะกามิ



ที่อยู่: 1496-1ฟุรุคิจิ, หมู่บ้านโทซาวะ, โมกามิกุง, จังหวัดยามากาตะ  
ลานจอดรถ: 120 คัน (สามารถรองรับรถบรรทุกขนาดใหญ่ได้)  
สถานที่ใกล้เคียง: โทซาว่าฮันฟูน่าการ์เดเฮาส์(ล่องเรือแม่น้ำโมกามิ)  
10 กม. คาวาสเตชันหุบเขาโมกามิ 0.3 กม.

#### [ ลักษณะของสถานที่ ]

น้ำตกชิราอิโตะเป็นน้ำตกที่ขึ้นชื่อที่ถูกเลือก  
จาก 100 แห่งในญี่ปุ่นที่มีความสูงน้ำตก  
124 เมตร  
และยังสามารถนั่งเรือชมน้ำตกได้ด้วย



### 44 ที่ราบสูงเทนเคนได



ที่อยู่: ซุโมโมยามะ, เมืองโยเนซาวะ, จังหวัดยามากาตะ  
(ที่ราบสูงเทนเคนได)  
ลานจอดรถ: 300 คัน (สามารถรองรับรถบรรทุกขนาดใหญ่ได้)  
สถานที่ใกล้เคียง: สถานที่ที่น่าสนใจใกล้เคียง: ซาคุโฮออนเซน 0.8 กม.  
โอโนะกาว่าออนเซน 15 กม.

#### [ ลักษณะของสถานที่ ]

พื้นที่ราบสูงเทนเคนไดความสูงเหนือระดับ  
น้ำทะเล 1350 เมตร  
เป็นปากทางขึ้นภูเขาเพื่อไปยังภูเขาหินอะ  
ซุมะซังซึ่งเป็นเขาที่มีชื่อเสียงในหนึ่งร้อย  
ภูเขาในญี่ปุ่น  
จากจุดชมวิวที่ไปถึงโดยกระเช้าลอยฟ้า  
คุณจะได้เห็นเมืองโยเนซาว่า ซะโอ  
ซึกิยามะ ในตอนกลางคืนก็จะชม  
ดาวกับแสงไฟของเมืองในเวลาเดียวกันใ  
ด้ด้วย



### 45 คาเมโอะคะโมงจ



ที่อยู่: 4028-1 คาเมโอะคะ, ทาคาฮาตะมาจิ, จังหวัดยามากาตะ  
ลานจอดรถ: 100 คัน (สามารถรองรับรถบรรทุกขนาดใหญ่ได้)  
สถานที่ใกล้เคียง: หอนูสรณชิโระซุเกะฮามาดะ 4 กม.

#### [ ลักษณะของสถานที่ ]

3 มงจคาเมโอะคะมงจของญี่ปุ่น  
มีนักแสวงบุญจำนวนมากจากทั้งในและต  
างจังหวัดมาเพื่อขอพรให้ผ่านการสอบต  
างๆ และขอให้สำเร็จในการศึกษา  
ทางเดินที่ปูด้วยหินดินสนโบราณที่มีจุดฝ  
วาศูนย์กลาง 1 เมตร  
ทำให้รู้สึกถึงบรรยากาศที่เย็นสงบ



### 46 สวนประวัติศาสตร์ มาโฮโรบะ อิชิเอโนะซาโตะ



ที่อยู่: อาคทสึ, ทาคาฮาตะมาจิ, ชิคาชิโอดิทามะกุง, จังหวัดยามากาตะ  
ลานจอดรถ: 100 คัน (สามารถรองรับรถบรรทุกขนาดใหญ่ได้)  
สถานที่ใกล้เคียง: สถานวัตถุโบราณคดีแห่งอุทิศะมุฟุโดคิโนะโอะกะ  
จุดพักรถทาคาฮาตะ  
สวนอุริวาริเซคิเท

#### [ ลักษณะของสถานที่ ]

จากสวนสาธารณะมาโฮโรบะสวนประวัติศ  
าสตร์ที่สามารถชมรูปทรงของหอสามชั้นที่ส  
วยงามตั้งตระหง่านอยู่ที่มีภูเขาต่าง ๆ  
โอบล้อม



### 47 อุริวะริ เซคิเทพาร์ค



ที่อยู่: อากุทสึนาอิ, ทาคาฮาตะมาจิ, ฮิคาชิโอคิทามะกุง, จังหวัดยามากาตะ  
ลานจอดรถ: 5-10 คัน (ไม่สามารถรองรับรถขนาดใหญ่ได้)  
สถานที่ใกล้เคียง: สถานีทาคาฮาตะเก่า 4 กม.

#### [ ลักษณะของสถานที่ ]

ด้วยรูปลักษณะที่แปลกตาของหินทาคะฮาตะอิชิ ทำให้นักท่องเที่ยวเดินทางมาเยี่ยมชมกันอย่างล้นหลาม  
พื้นที่กลางเมืองมีการเก็บรักษาอาคารสถานที่ที่ทำมาจากหินทาคะฮาตะอิชิอยู่ด้วย



### 48 ทะเลสาบเอี้ยกซุ นากาอิ



ที่อยู่: เทระอิซุมิ/ชิราโนะ, เมืองนากาอิ, จังหวัดยามากาตะ (เขื่อนนากาอิ)  
ลานจอดรถ: 20 คัน (สามารถรองรับรถขนาดใหญ่ได้)  
สถานที่ใกล้เคียง: มินุจิเคโคเคะ, ศูนย์เรียนรู้โนะกะว่า 3 กม.

#### [ ลักษณะของสถานที่ ]

จากสะพานหลวงวจินที่เชื่อมกับเขื่อนสามารถชมทิวทัศน์ของทั้งสี่ฤดูได้ไม่ว่าจะเป็น  
ความสวยของหุบเขากับสีเขียวของใบไม้ที่สะท้อนบนผิวน้ำทะเลสาบหรือจะเป็นวิวใบไม้เปลี่ยนสี



### 49 มาทสึกาโอะคะ ไคคังโจ



ที่อยู่: มาทสึกาโอะคะ, ฮากุโรมาจิ, เมืองทสึริโอะคะ, จังหวัดยามากาตะ  
ลานจอดรถ: 40 คัน (สามารถรองรับรถขนาดใหญ่ได้)  
สถานที่ใกล้เคียง: สิ่งน่าสนใจใกล้ๆ ฮากุโรมาะ

#### [ ลักษณะของสถานที่ ]

มัดซึกะโอะคะไคคังโจเป็นแหล่งกำเนิดใหม่ญี่ปุ่นที่สร้างเรือนเสียงใหม่ที่ใหญ่ที่สุดในญี่ปุ่น  
โดยมีนโยบายพัฒนาที่ดินซึ่งจะมีการรับแลกดาวน์ร่วมกับจบ ยุคหลังการปฏิวัติเมจิสามารถสัมผัสบรรยากาศแห่งยุคสมัยนั้นได้ด้วยเรือนเสียงใหม่ที่ยังคงหลงเหลืออยู่ 5 เรือนและทางเดินเรียบต้นไม้ที่มีอายุกว่า 90 ปี



### 50 น้ำตกนานาทสึดากิ



ที่อยู่: ทามุกิมัตะ, เมืองทสึริโอะคะ, จังหวัดยามากาตะ  
ลานจอดรถ: 10 คัน (ไม่สามารถรองรับรถขนาดใหญ่ได้)  
สถานที่ใกล้เคียง: ทะมุกิมัตะ ทะโซมินคะ 0.5 กม. จุดพักรถ "กัสซัน" 7 กม.

#### [ ลักษณะของสถานที่ ]

นานาซึดากิน้ำตกสูง 90 เมตรที่ถูกเลือกเป็นหนึ่งในน้ำตกในหนึ่งร้อยแห่งของญี่ปุ่น และหมู่บ้านทะมุกิมัตะในทะโซมินคะที่อยู่ปลายทาง 500 เมตร ก็น่าชมมาก





### 51 สวนของพิพิธภัณฑ์ศิลปะเมืองซากาตะ



ที่อยู่: 3-17-95 ออโมริยามะ, เมืองซากาตะ, จังหวัดยามากาตะ  
ลานจอดรถ: 110 คัน (สามารถรองรับรถขนาดใหญ่ได้)  
สถานที่ใกล้เคียง: เดอะยูชินดง เดิน 1 นาที  
พิพิธภัณฑ์ภาพเคนโดนอน เดิน 3 นาที

#### [ ลักษณะของสถานที่ ]

หอศิลป์เมืองซากาตะเป็นหอศิลป์สร้างในพื้นที่กว้างประมาณ 30000 ตารางเมตร และใช้ประโยชน์จากวิวจากพื้นที่โดยรอบได้เป็นอย่างดี  
วิวที่สวยงามของภูเขาโจโคซังที่มองเห็นจากสวนญี่ปุ่นก็เป็นเสมือนงานศิลปะอีกชิ้นหนึ่งก็ว่าได้



### 52 พาร์มลม โซโนโจ



ที่อยู่: 150-24 คาริกาสาระ, โซโนโจ, จังหวัดยามากาตะ, (ศาลาเดกาวาสาระ)  
ลานจอดรถ: 10 คันที่ศาลาเดกาวาสาระ(ไม่สามารถรองรับรถขนาดใหญ่ได้)  
สถานที่ใกล้เคียง: จุดพักรถโซโน 3 กม.  
วินโดเมะทาจิดาว่า(หมู่บ้านกังหันลม) 5 กม.

#### [ ลักษณะของสถานที่ ]

ลมพัดแรงแถวบริเวณโซโนโจมักจะนำความเสียหายที่รุนแรงมาสู่ผลผลิตทางการเกษตรเป็นอย่างมาก  
แต่ก็กำลังดำเนินการนำประโยชน์ของลมแรงนี้มาใช้ในการผลิตไฟฟ้าที่ปัจจุบันกำลังหันมาเป็นสัญลักษณ์ของเมืองไปแล้ว



### 53 อ่างพิศวง มารุอิเคซามะ



ที่อยู่: อาราคาวะ, ชุกุเซ, มุซะมาจิ, จังหวัดยามากาตะ  
ลานจอดรถ: 10 คัน (ไม่สามารถรองรับรถขนาดใหญ่ได้)  
สถานที่ใกล้เคียง: อุชิวาทาริกาวะ  
ผาจูโรคะดง 2 กม.

#### [ ลักษณะของสถานที่ ]

มารุอิเคซามะ คือบ่อน้ำที่ถูกเติมเต็มด้วยน้ำซับที่สีของน้ำเป็นสีเขียวมรกตที่นำอัศจรรย์ยิ่งนัก  
และสีก็จะเปลี่ยนไปตามปริมาณของแสงที่มากหรือน้อย แม่น้ำอุชิวาทาริกาวะที่นี่เราสามารถชมในต้นฤดูร้อนก็จะมีพืชน้ำไหลพลิวไหลไปตามน้ำใสในฤดูใบไม้ร่วงก็จะมีปลาแซลมอนขึ้นน้ำ



ไปทั้ง 53 จุดด้วยกันเถอะ





ผู้เช่ารถเช่า

สนามบิน (อุทสาสนาอากาศยานะ)

เมืองชิคาโก

เมืองยามากาตะ

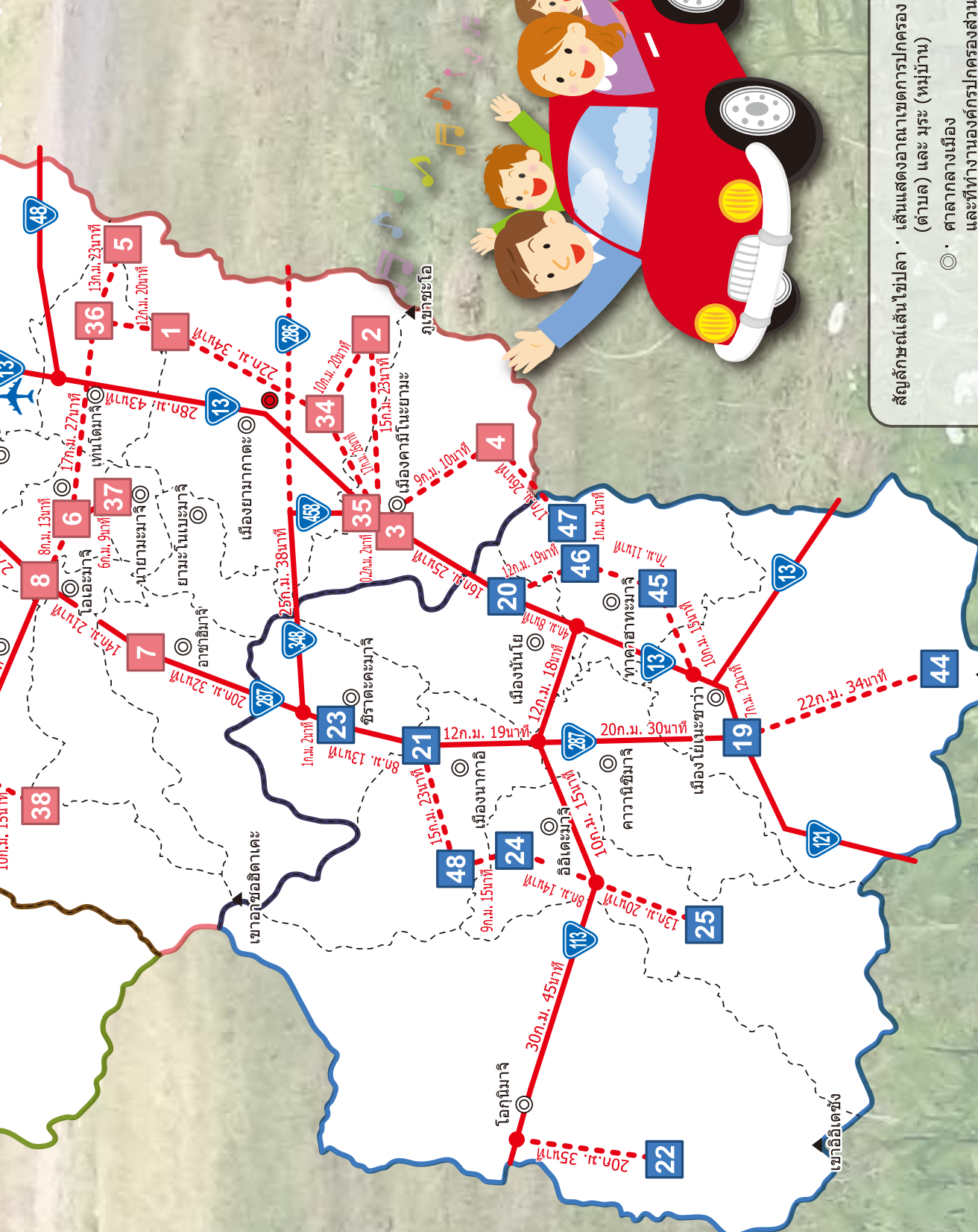
เมืองนินโปะ

เมืองนาทาลี

เมืองชิมาจิ

เมืองอิตซึเด็ง

เมืองอิตซึเด็ง



สัญลักษณ์เส้นสีแดง · เส้นแสดงอาณาเขตการปกครอง เมือง มง (ตำบล) และ หมู่ (หมู่บ้าน)  
 ○ ศาลากลางเมือง และที่ทำงานองค์กรปกครองส่วนท้องถิ่น

แผนที่นี้แสดงถนนหลัก ระยะทาง และระยะเวลาการระหว่างจุดขมิววิโดยสังเขป ซึ่งแตกต่างกับไปจากเส้นทางที่จริง

